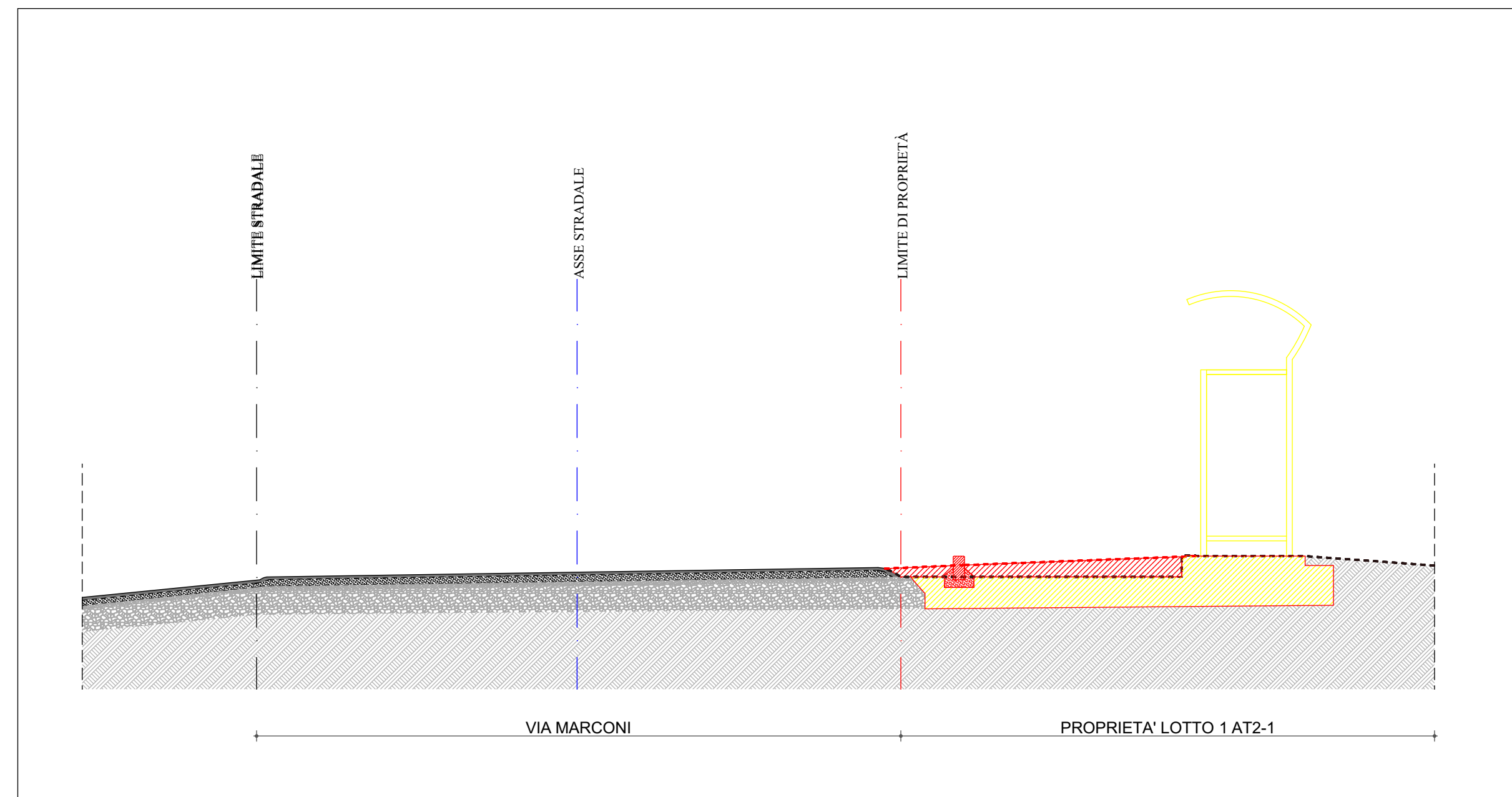


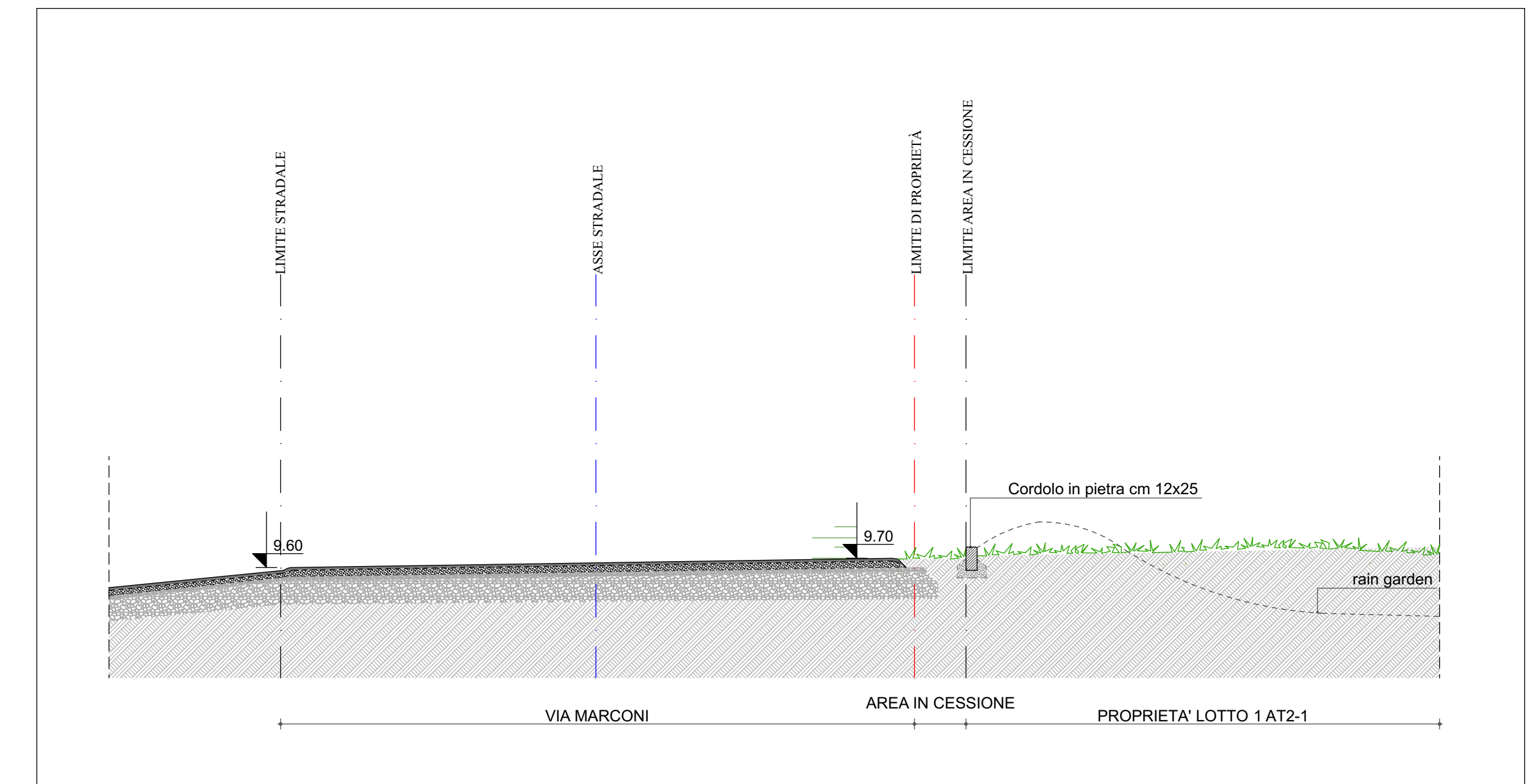
SEZIONE TIPO A5 - STATO DI FATTO

1:50



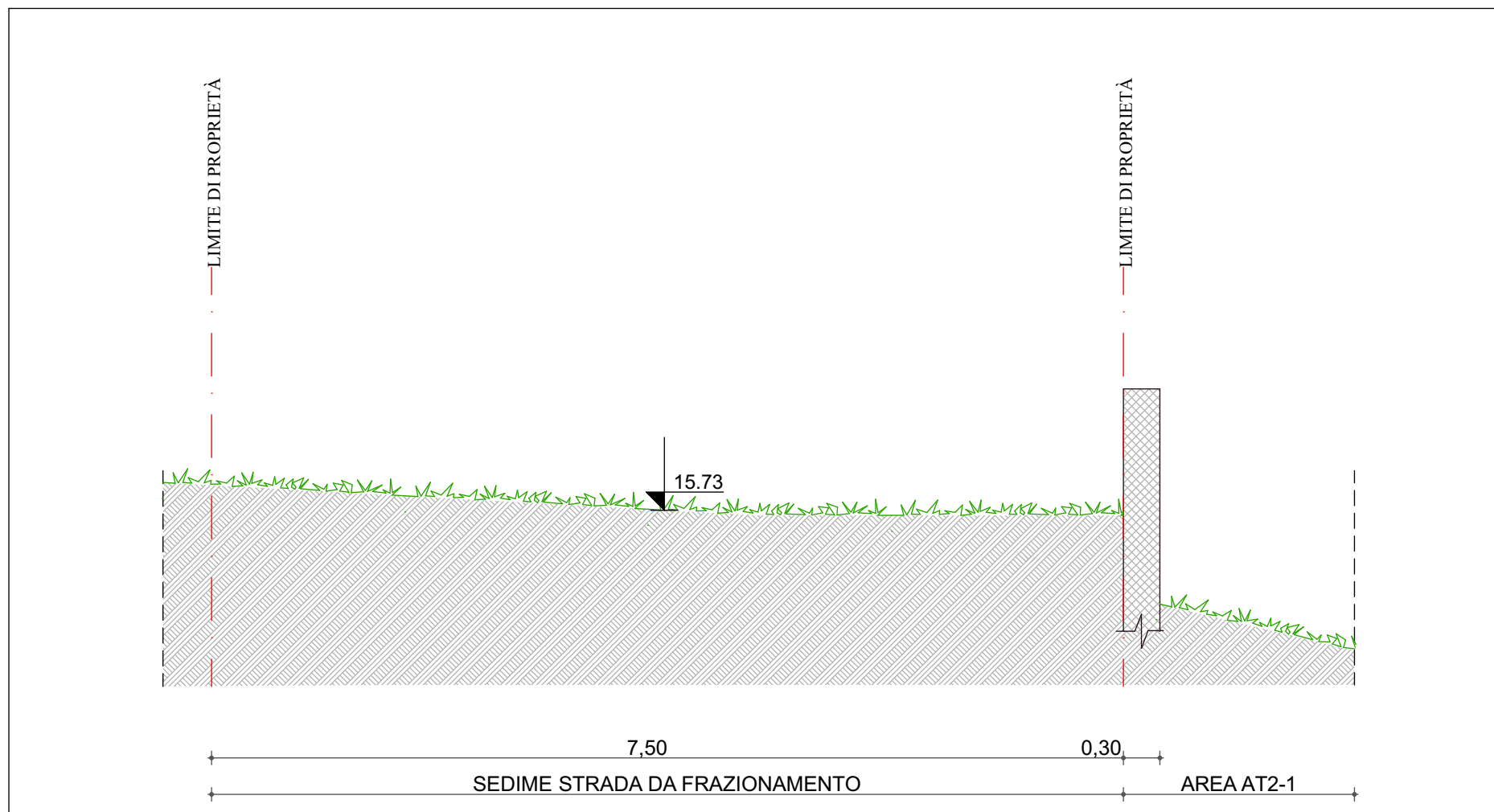
SEZIONE TIPO A5 - STATO COMPARATIVO

1:50



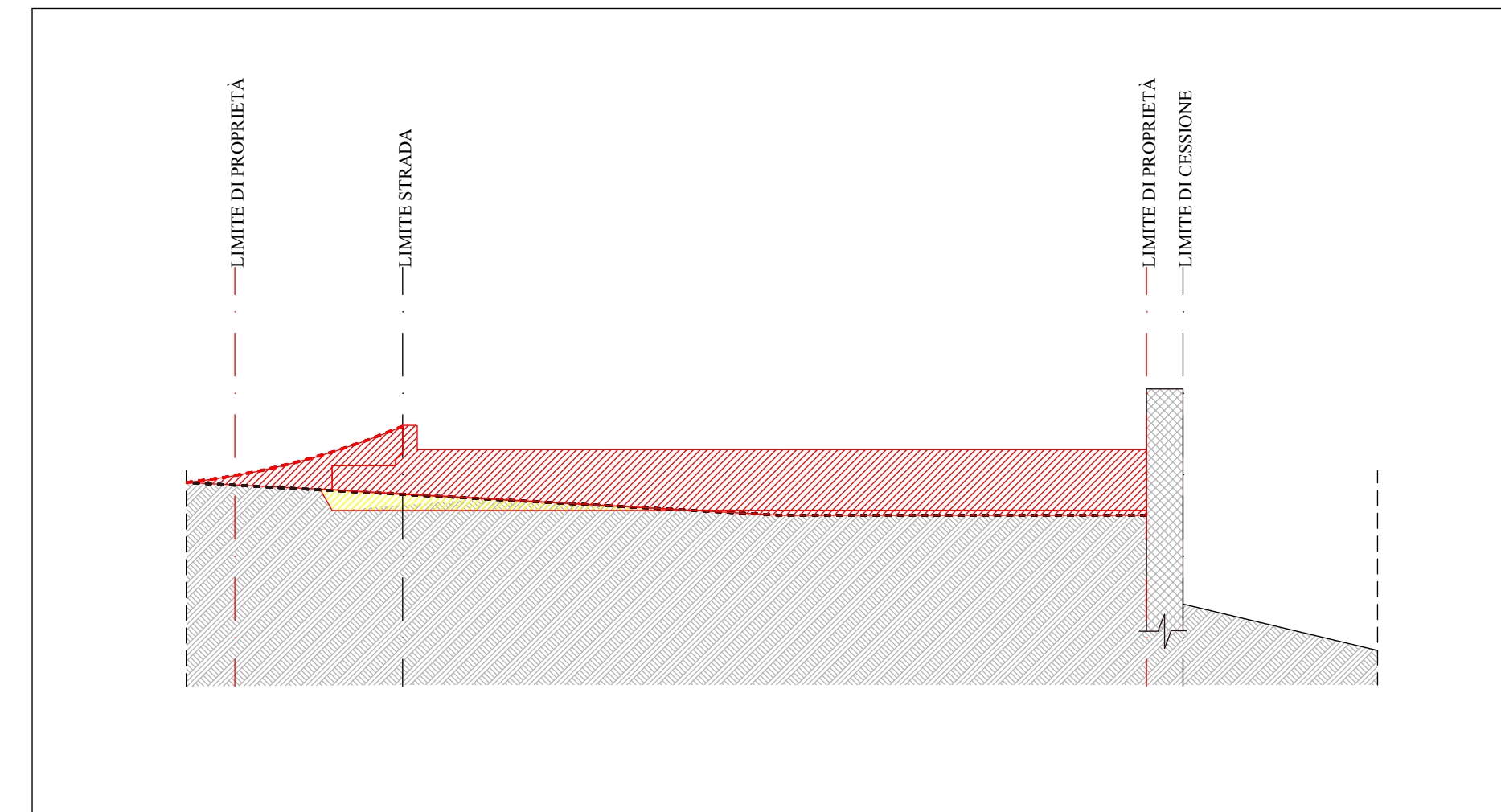
SEZIONE TIPO A5 - STATO DI PROGETTO

1:50



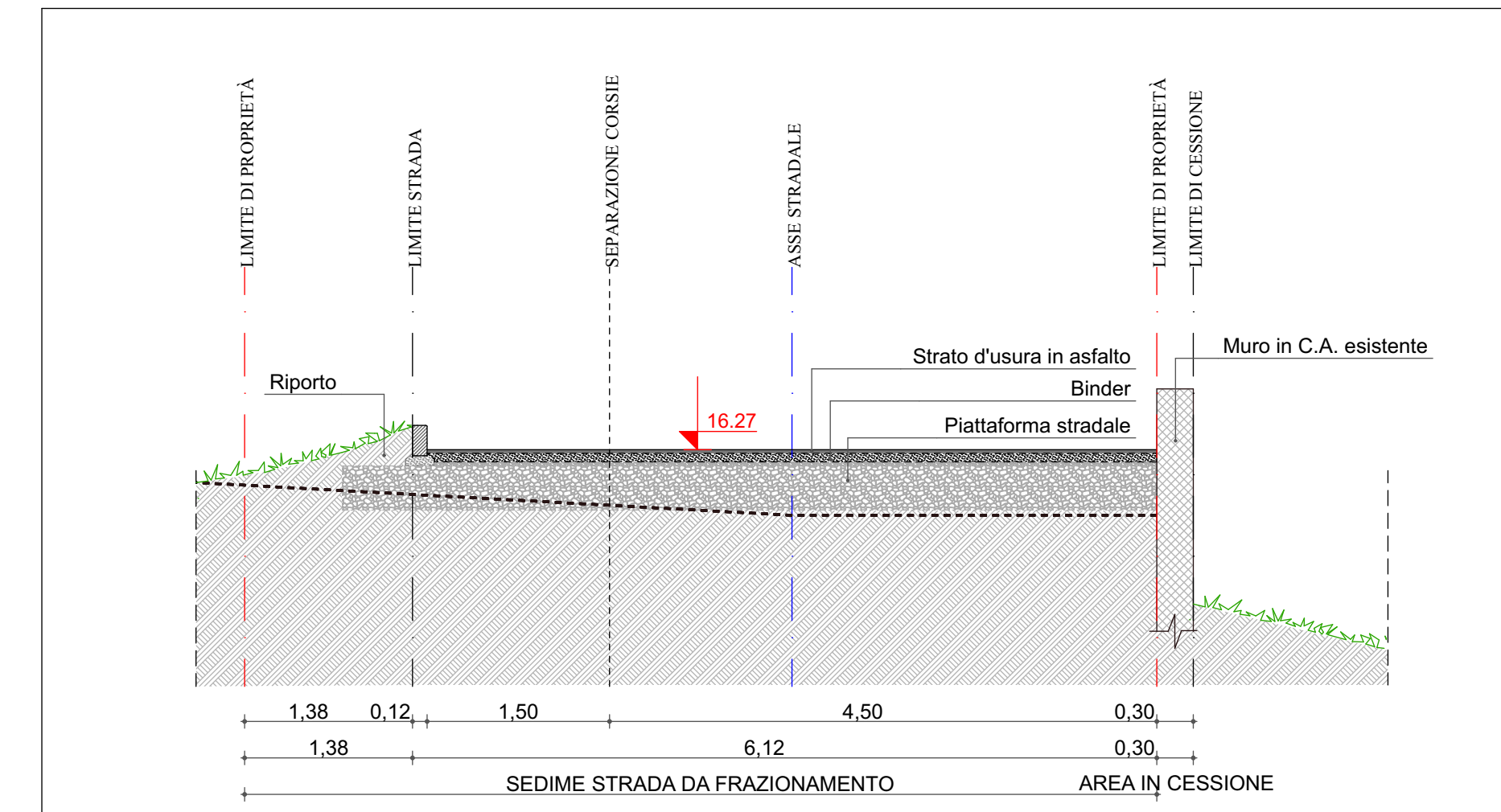
SEZIONE TIPO A4 - STATO DI FATTO

1:50



SEZIONE TIPO A4 - STATO COMPARATIVO

1:50

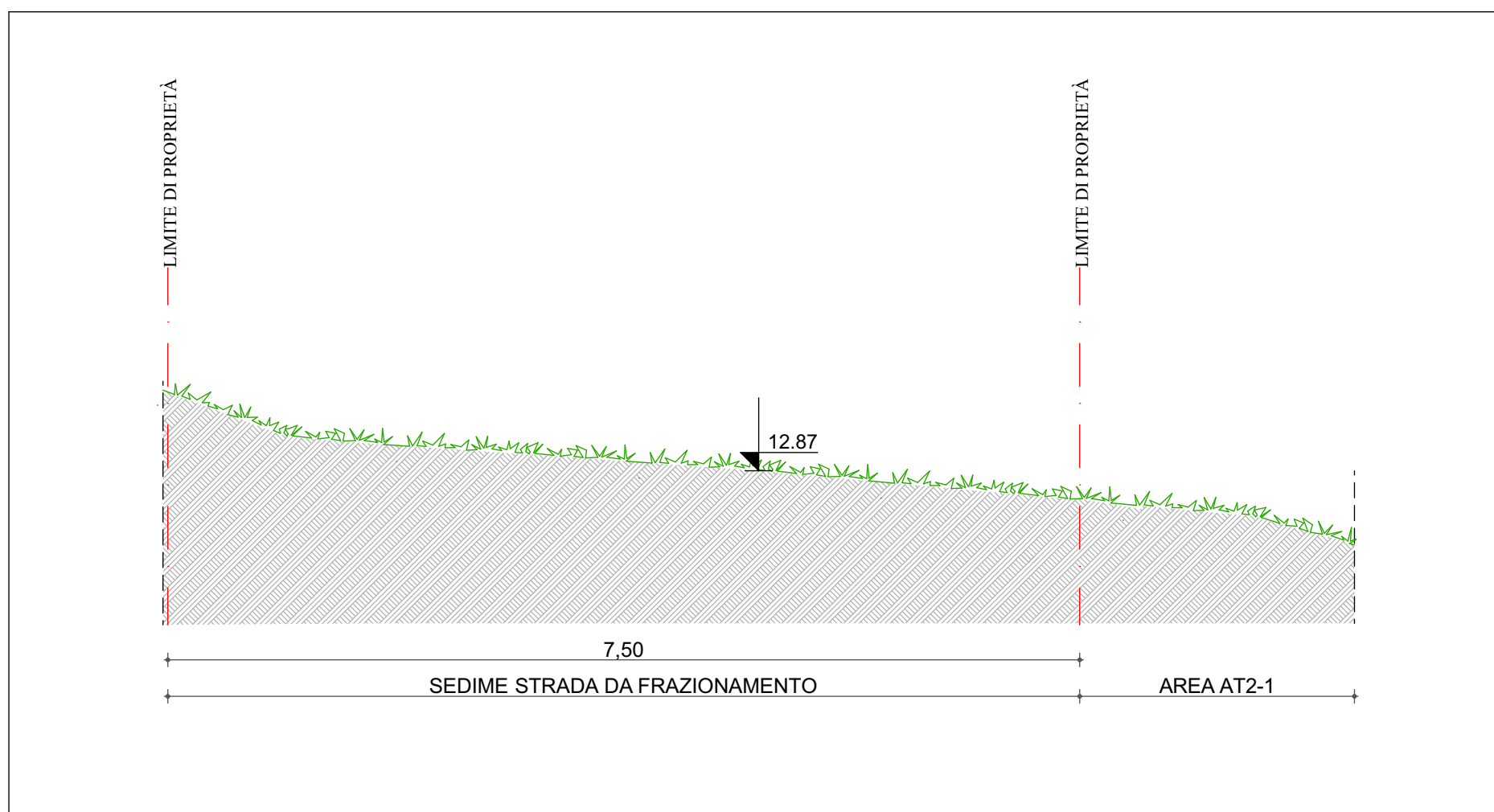


SEZIONE TIPO A4 - STATO DI PROGETTO

1:50

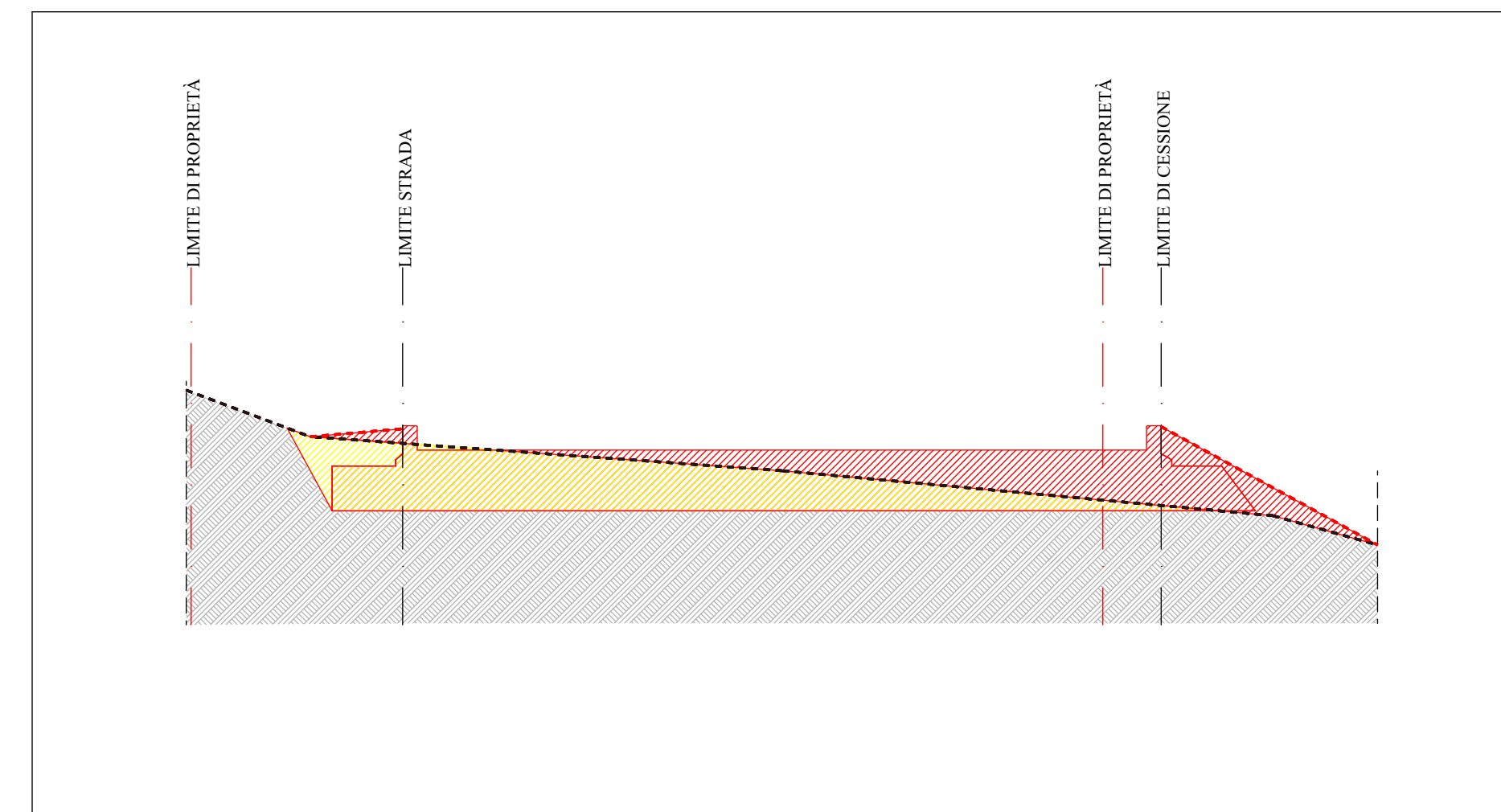
LEGENDA

- NUOVO RIPORTO
- DEMOLIZIONE-STERRO
- PROFILO TERRENO ESISTENTE
- PROFILO TERRENO SISTEMATO
- QUOTE PROGETTO
- QUOTE ESISTENTE



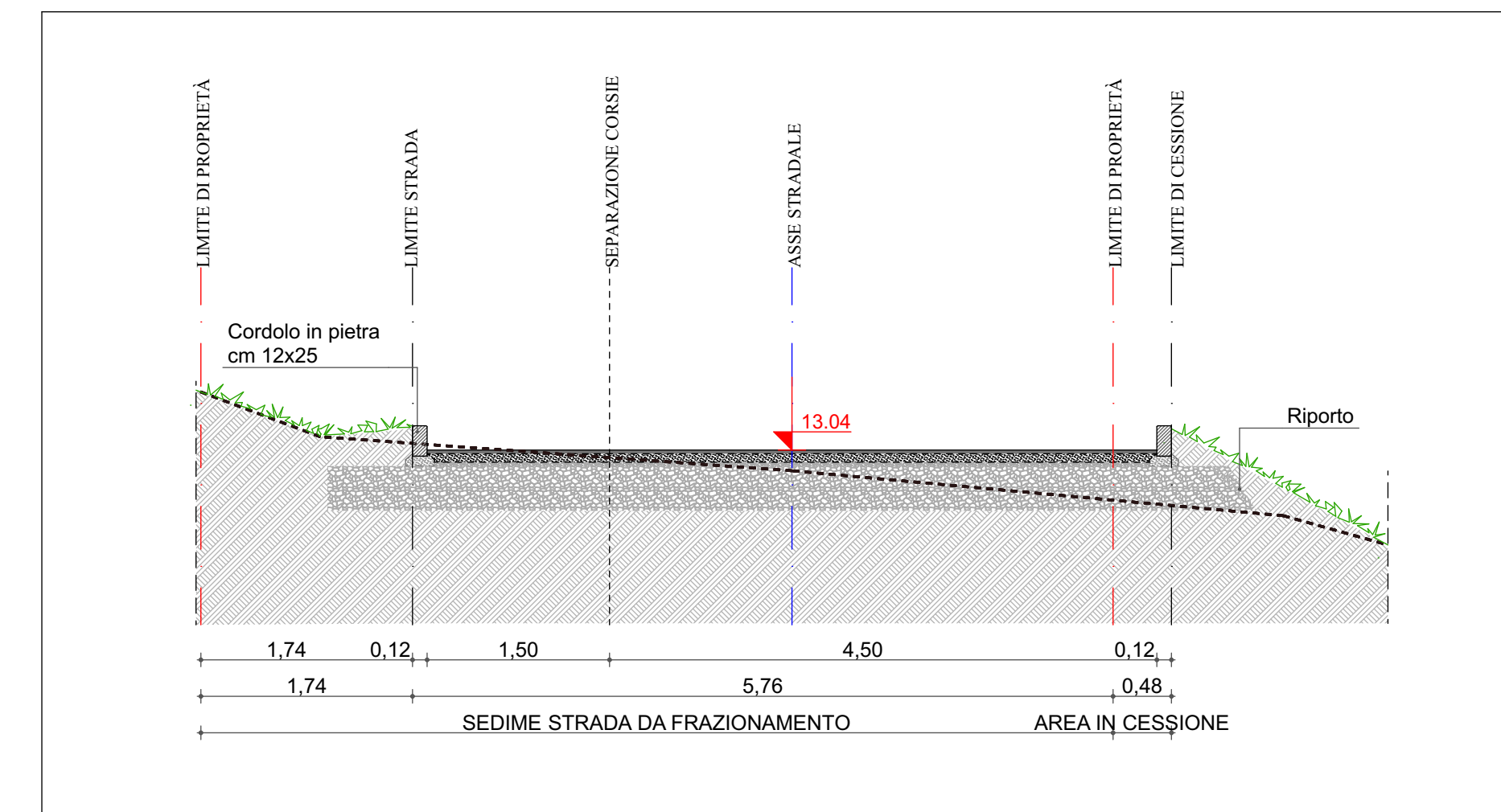
SEZIONE TIPO A3 - STATO DI FATTO

1:50



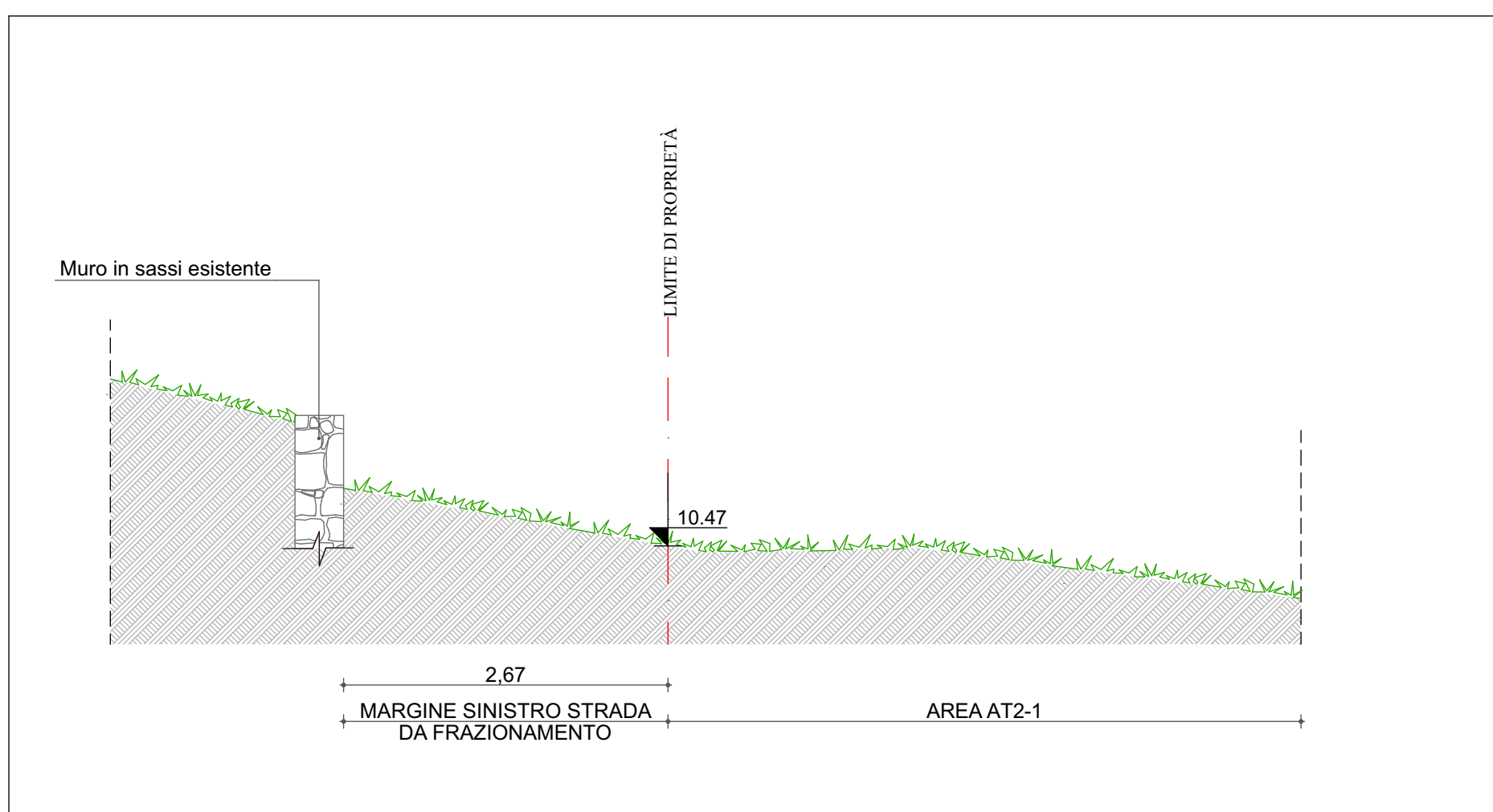
SEZIONE TIPO A3 - STATO COMPARATIVO

1:50



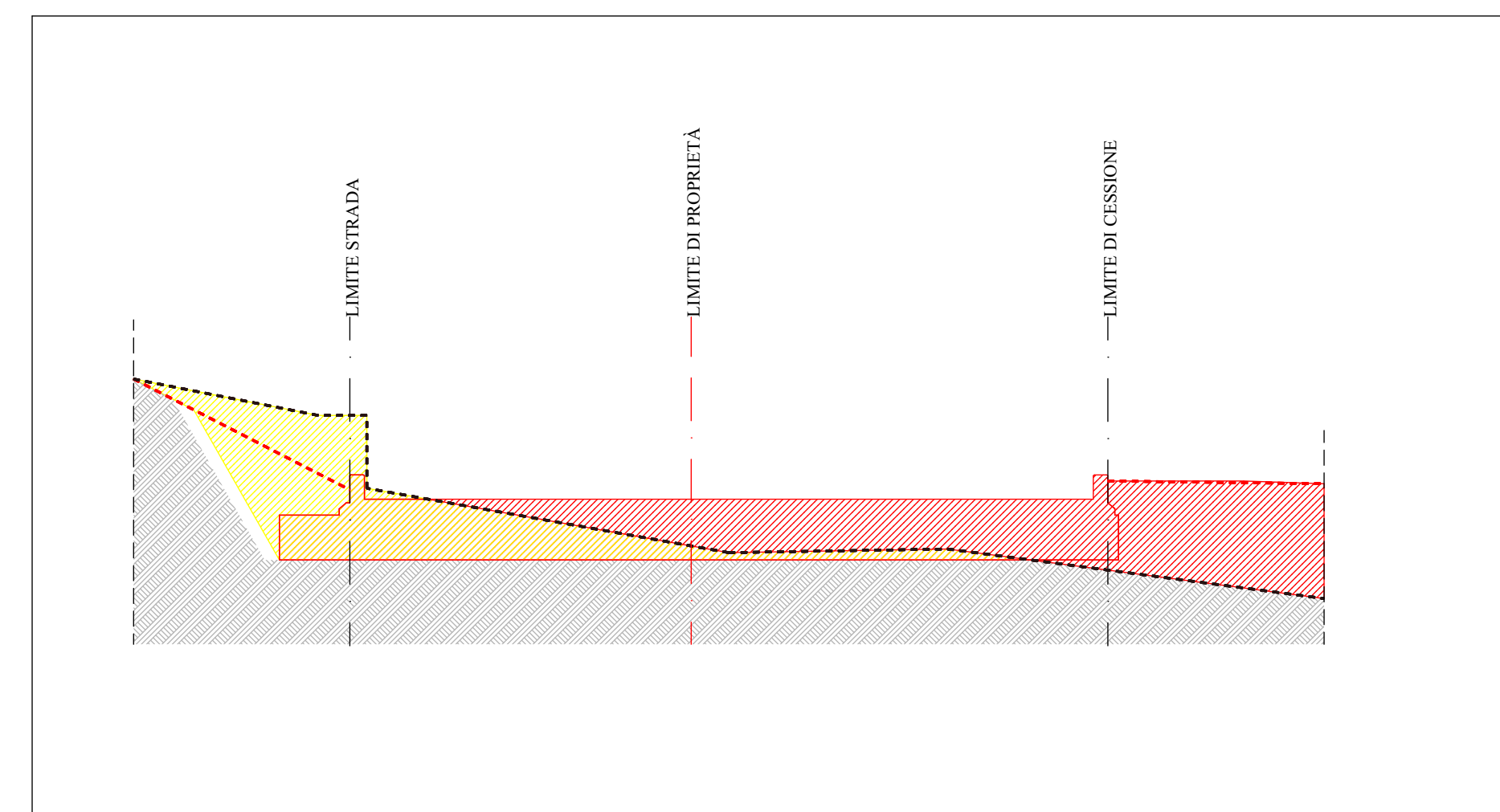
SEZIONE TIPO A3 - STATO DI PROGETTO

1:50



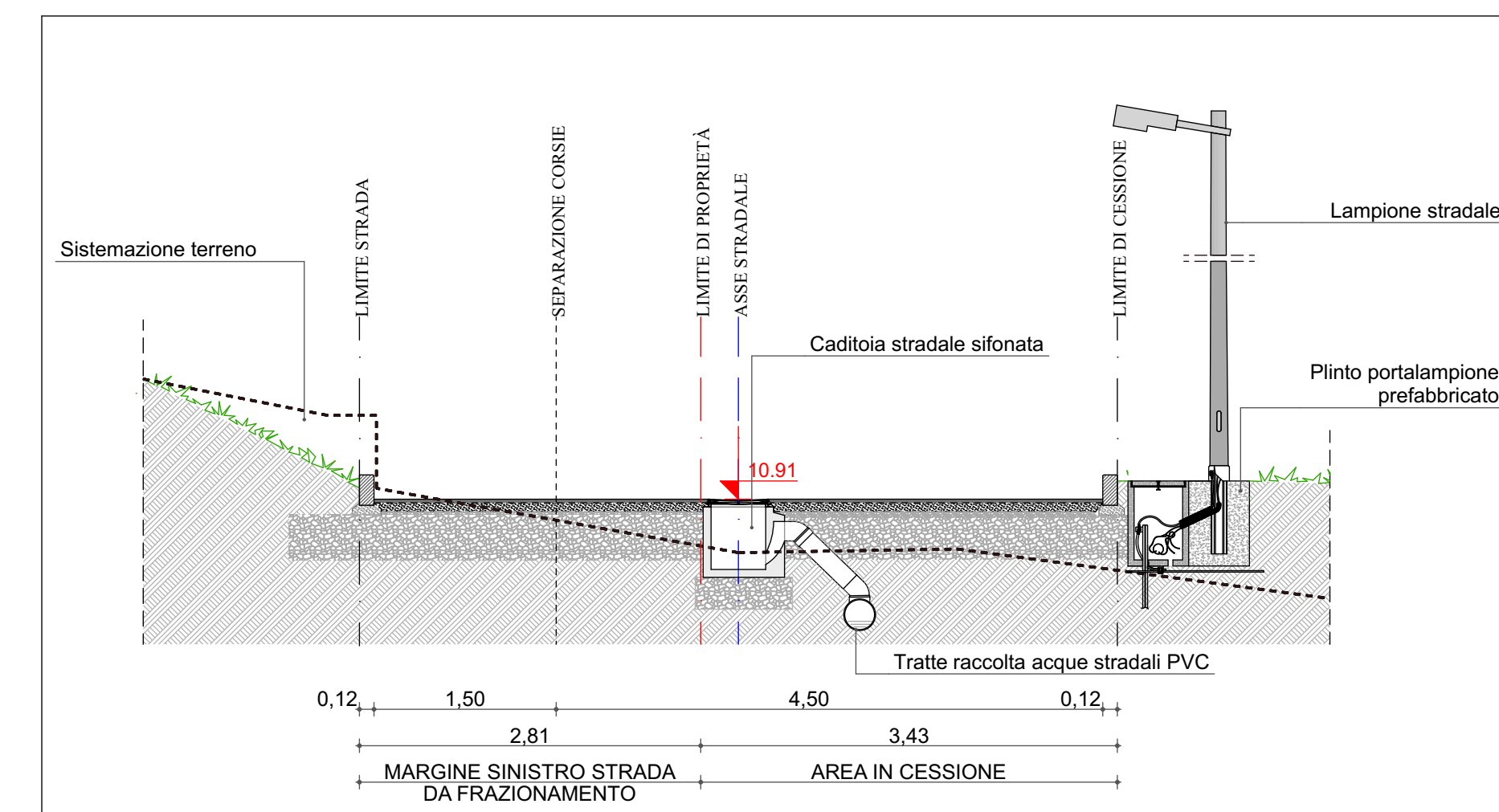
SEZIONE TIPO A2 - STATO DI FATTO

1:50



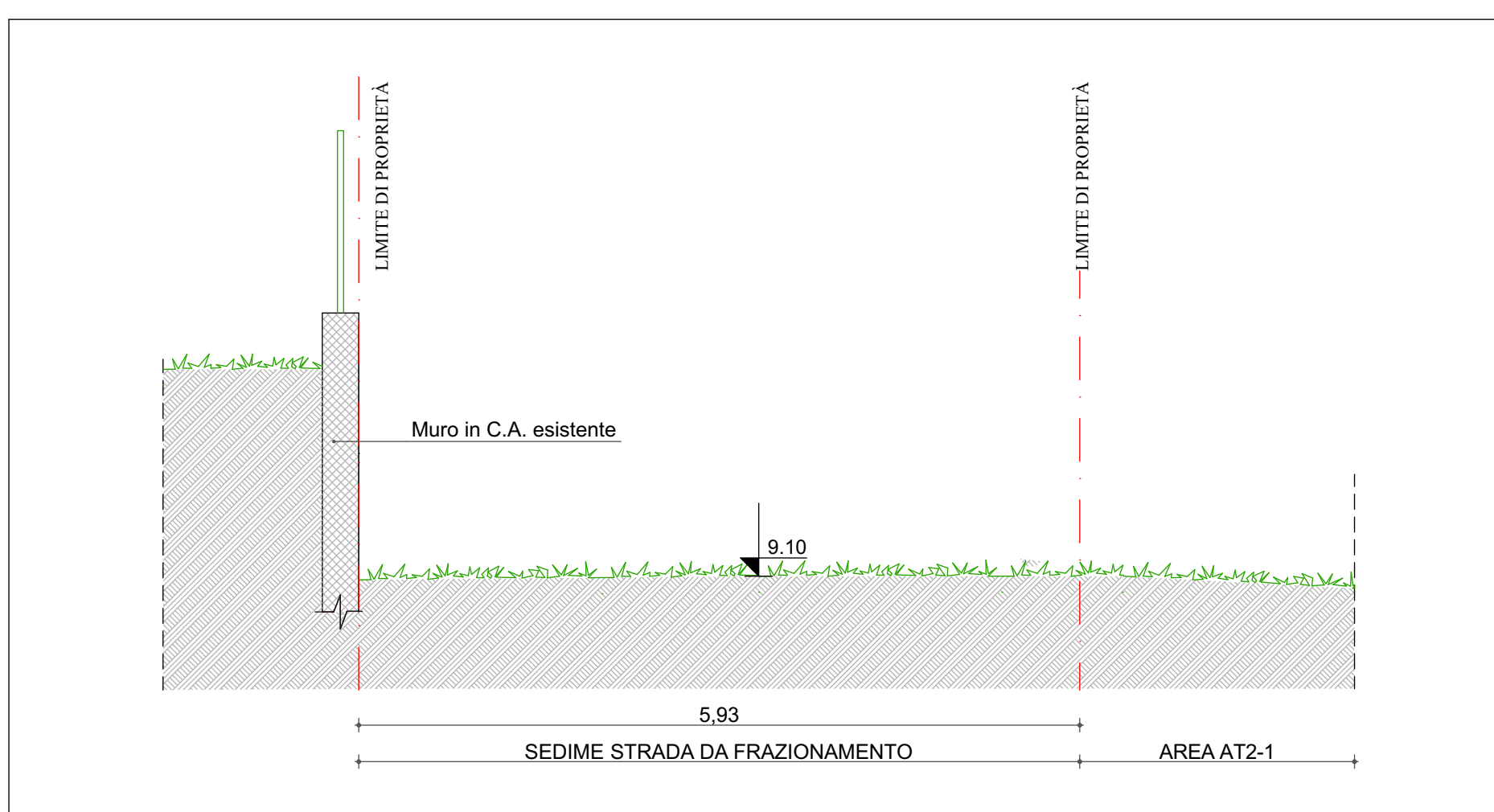
SEZIONE TIPO A2 - STATO COMPARATIVO

1:50



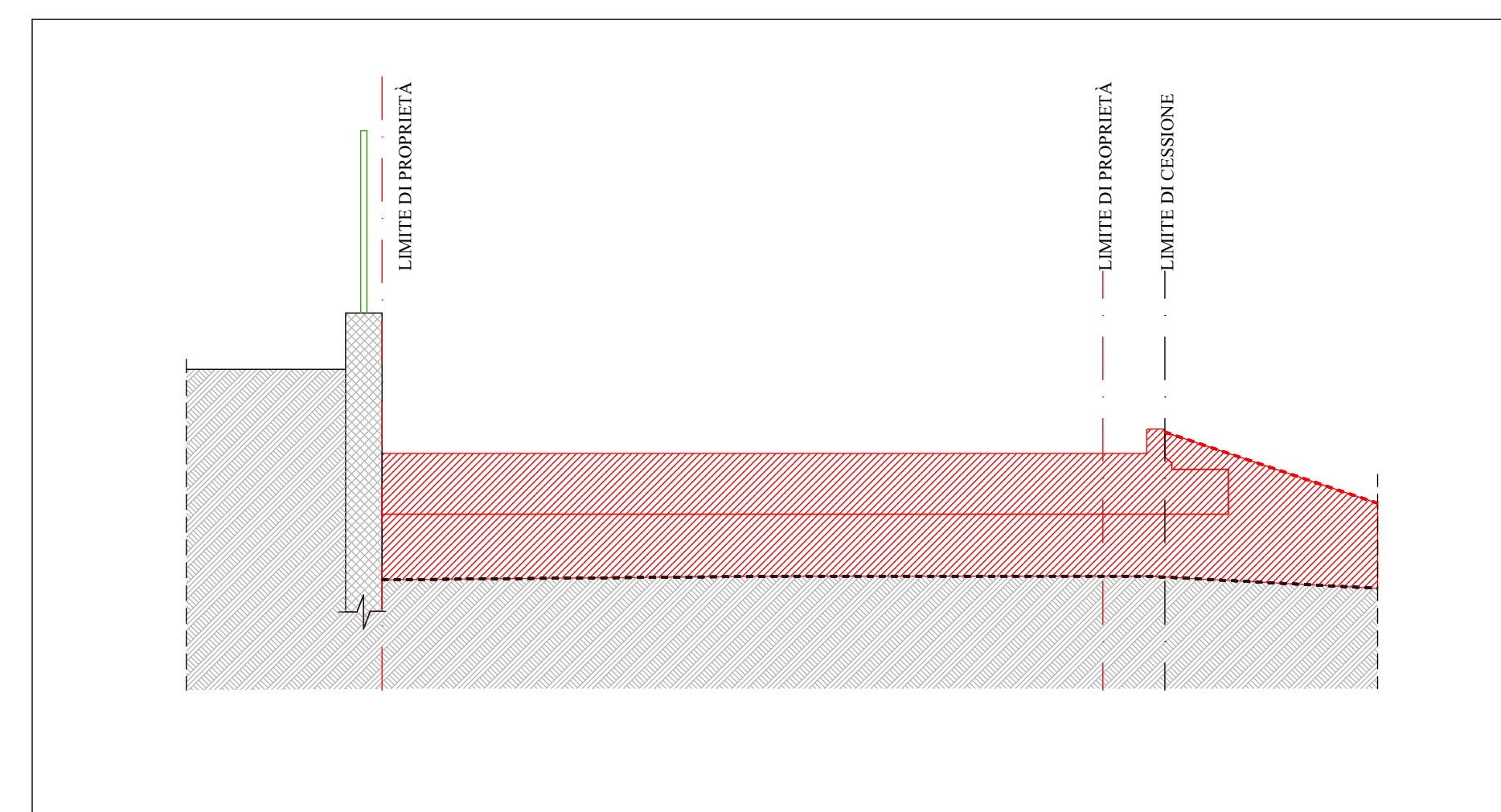
SEZIONE TIPO A2 - STATO DI PROGETTO

1:50



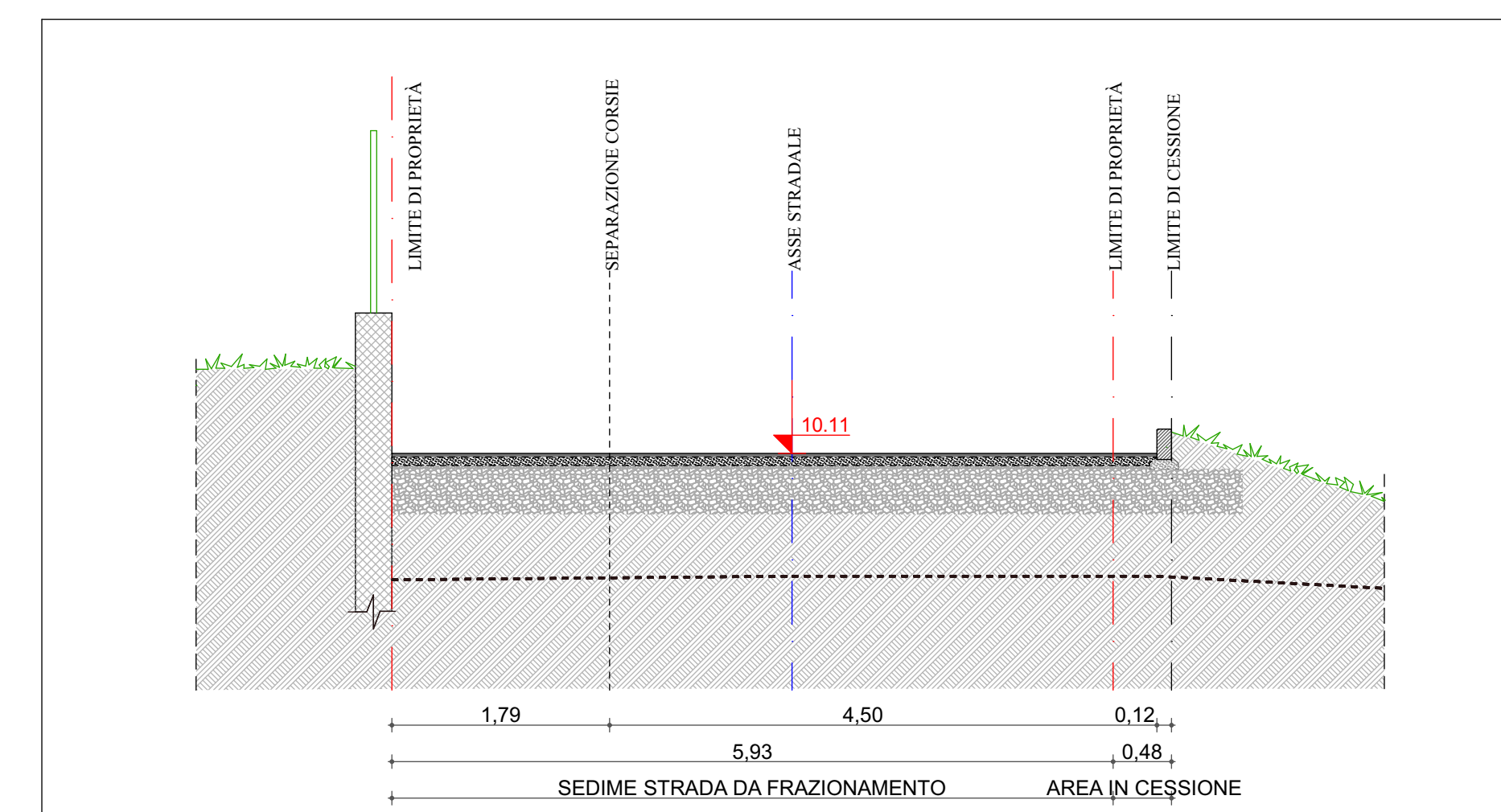
SEZIONE TIPO A1 - STATO DI FATTO

1:50



SEZIONE TIPO A1 - STATO COMPARATIVO

1:50



SEZIONE TIPO A1 - STATO DI PROGETTO

1:50

La proprietà

Il progettista e direttore dei lavori

Titolo del progetto:
PROGRAMMA INTEGRATO
DI INTERVENTO
AREA AT2-1

Via Marconi
Bardello (VA)

Mappali nn. 1083, 2881, 2883, 2885 - Foglio 2,
Comune Consorzio di Bardello

Proprietà:
COSTRUZIONI EDIL ROSSI s.r.l.

Titolo della tavola:
SEZIONI TIPO ESISTENTI
SEZIONI TIPO COMPARATIVE
SEZIONI TIPO DI PROGETTO

PROGETTO

Stato progetto:
DEFINITIVO

File:
082_21.11.12-ESE-UNI-PRO

Scala:
1:50

Numero:
115



La proprietà di questo disegno è riservata ai termini di legge
E' vietata la riproduzione e la divulgazione anche parziale